




MUKKX00HA5KH



Město Kadaň

Mírové náměstí 1, 432 01 Kadaň
IČ 00261912, DIČ CZ00261912

VÁŠ DOPIS ZN.:

ZE DNE:

ČJ.: MUKK/7248/2019 - (souhlasy 019- OTÚ)

Znak : spis. a skart. : 254.3.10 – S/5

VYŘIZUJE: Petra Wožniaková

TEL.: 474319512

FAX: 474319504

E-MAIL: petra.wozniakova@mesto-kadan.cz

**Vodohospodářský rozvoj a
výstavba a.s.**

Divize 03

Nábřeží 4

150 56 PRAHA 5 - Smíchov

DATUM: 15. 03. 2019

Věc

Souhlas vlastníka nemovitosti (i sousední nemovitosti)

Město Kadaň jako vlastník pozemků par. č. 287/1 zapsané jako ostatní plocha – ostat. komunikace a par. č. 2804/1 zapsané jako ostatní plocha – ostatní komunikace (jako sousední vlastník pozemku) v k.ú. Kadaň

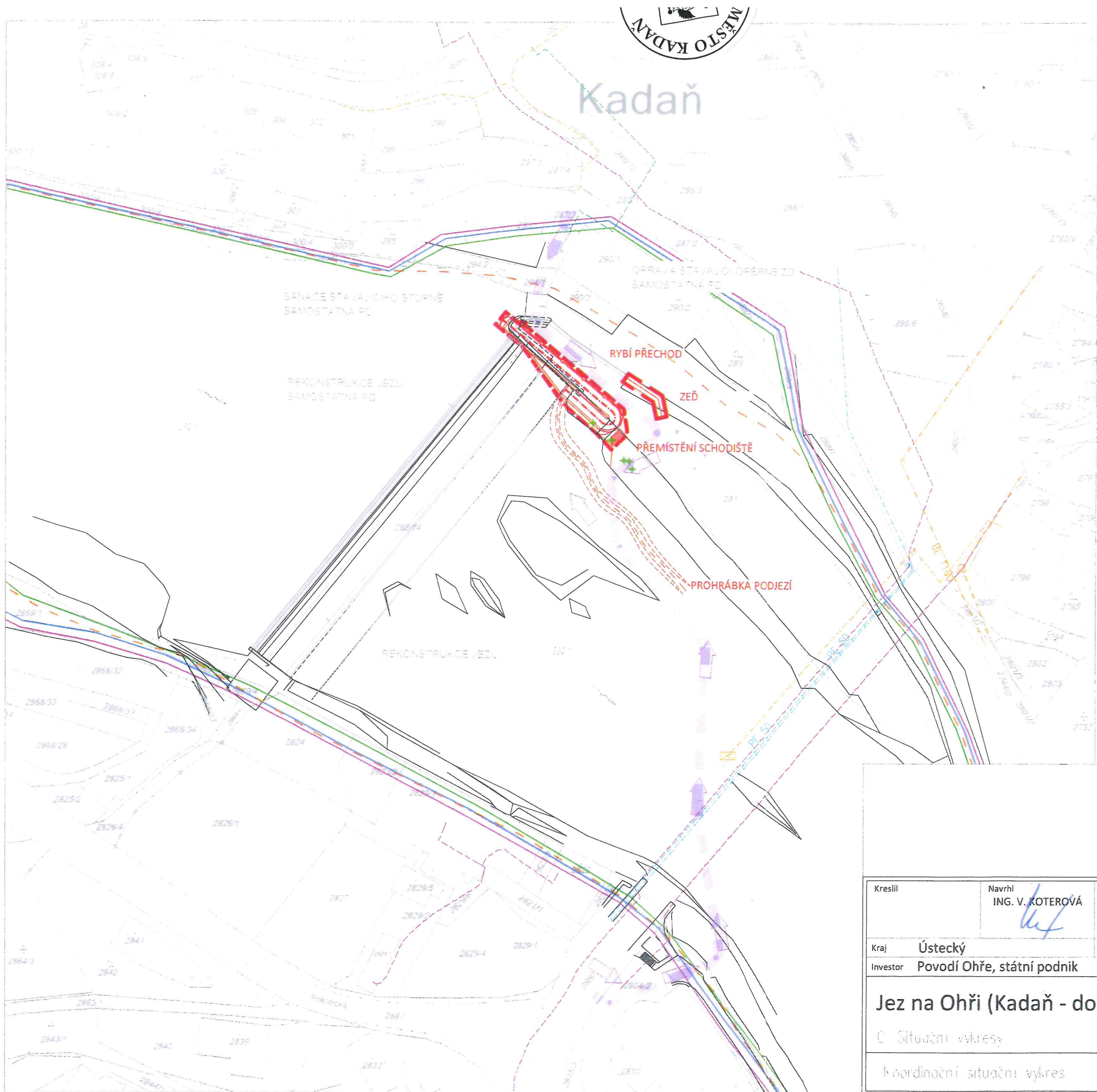
s o u h l a s í

s pracemi - přístupem na staveniště v rámci akce „ Jez na Ohři – Kadaň – rybí přechod“ v souladu s předloženými podklady , které tvoří součást žádosti a to za předpokladu kladných stanovisek a dodržení podmínek stanovených příslušnými orgány veřejné správy a dále pouze za předpokladu splnění následujících podmínek stanovených Městem Kadaň dne 12. 03. 2019 :

1. Na par. č. 287/1 se nachází žulová dlažba v komunikaci pro běžný provoz. Pokud během realizace dojde k poškození povrchu či jiné části komunikace, investor akce uvede, na vlastní náklady, na základě vyžádání majitele komunikace příslušnou část komunikace do původního stavu.
2. Na par. č. 2804/1 se nachází účelová komunikace s provozem cyklistů a pěší dopravy s přístupem k zahrádkám a údržbou Povodí Ohře. Komunikace není dimenzována na pohyb těžké techniky (v PD není specifikace tonáží). Pokud investor bude pro přístup ke staveništi tuto komunikaci využívat a na komunikaci dojde k poškození povrchů, podloží či jiné části komunikace, na vyzvání majitele komunikaci uvede na vlastní náklady do původního stavu.
3. Na komunikaci nebude skladován žádný materiál a nebude využívána jako deponie ani meziskládka.
4. Investor zajistí maximální prevenci proti znečištění komunikací při realizaci akce a na vlastní náklady neprodleně bude provádět úklid těchto komunikací, pokud dojde jeho zaviněním ke znečištění.

Toto vyjádření nenahrazuje stanoviska orgánů veřejné správy ani ostatních dotčených správců sítí.

za Město Kadaň
v zastoupení místostarosta města
Mgr. Jan Losenický
(podepsáno a opatřeno razítkem na situaci)



Legenda:

Stávající inženýrské sítě

- Sdělovací kabel CETIN - ověřený
- Sdělovací kabel CETIN - neověřený
- Rozvod elektřiny CETIN
- Kanalizace SČVK
- Vodovod SČVK
- Kabelová televize Kadaň, a.s.

Záplavová území

- Záplavové území 5-ti leté vody
- Záplavové území 20-ti leté vody
- Záplavové území 100 leté vody
- Aktivní zóna 100 leté vody

Návrh

- Trvalý zábor stavbou
- Dočasný zábor - zařízení staveniště
- Přístup na staveniště
- Kácení
- Hrany navržených konstrukcí
- Osa rybního přechodu
- Hrany prohrábky koryta

Koordinace

Koordinace se záměrem rekonstrukce
jezu a štěrkové propusti



MUKKX00HA5KH

ČJ.: MUKK/7248/2019 - (souhlasy 019- OTÚ)

znak : spis. a skart. : 254.3.10 – S/5

Město Kadaň jako vlastník par.č. 287/1 i jako sousední

vlastník par. č. 2804/1 v k.ú. Úhošťany

s o u h l a s í s přístupem na staveniště v rámci akce :

„Jez na Ohři – Kadaň – rybí přechod“

za podmínek, které tvoří přílohu situace

(situační výkres se zákresem stavby uvedené akce)


v Kadani dne 15.03.2019

za Město Kadaň

v zastoupení místostarosta města
Mgr. Jan Losenický



VÝŠKOPISNÝ SYSTÉM: BpV
POLOHOVISNÝ SYSTÉM: S-JTSK

Kreslil	Navrhl ING. V. KOTEROVÁ	Odp. projektant ING. V. KOTEROVÁ	Techn. kontrola ING. J. CIHLÁŘ	 VRV VODOHOSPODÁŘSKÝ ROZVOJ A VÝSTAVBA a.s. Nábřeží 4 150 56 Praha 5	
Kraj	Ústecký	Obec	Kadaň		
Investor	Povodí Ohře, státní podnik			Soubor	Kadan_RP_DUR.dwg
Jez na Ohři (Kadaň - dolní) - rybí přechod				Formát	A3
				Datum	3/2019
C Situační výkresy				Stupeň	DUR
				Zakázka	2891/002
Koordinátní situační výkres				Měřítko	Č. výkresu
				L 1000	C.3.